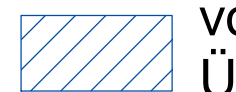
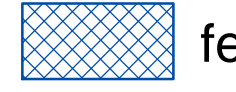




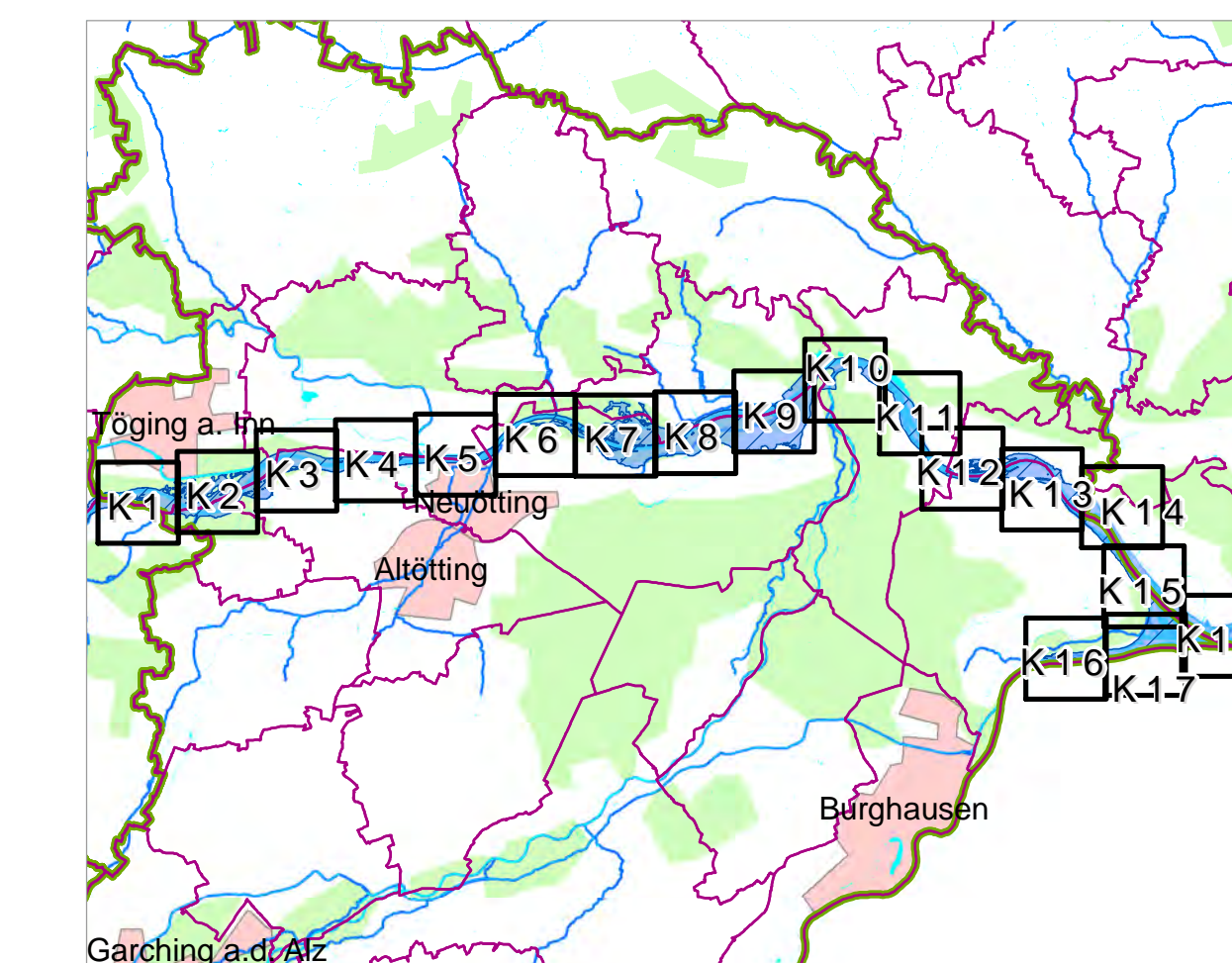




Legende

-  vorläufig gesichertes Überschwemmungsgebiet
-  festgesetztes Überschwemmungsgebiet
-  Grenze ermitteltes Überschwemmungsgebiet
-  ermitteltes Überschwemmungsgebiet
-  Gemeinde
-  Landkreis





0 900 1.800 3.600
1:40.000
Meter



Quellen:
 Geobasisdaten: © Landesamt für Vermessung und Geoinformation Bayern;
 Geofachdaten: Wasserwirtschaftsamt Traunstein

Vorhaben: Gew.I.Ordnung Inn Vorläufige Sicherung des Überschwemmungsgebiets		Anlage: 1
Vorhabensträger: Landratsamt Altötting		Plan-Nr.: 1
Landkreis: Altötting		
Gemeinde/Stadt: Altötting, Haiming, Jübach, Kirchdorf a. Inn, Neutötting, Perach, Reischach, Stammham, Teising, Traun, Wehring		
Maßstab: 1:40.000	Übersichtsplan vorläufige Sicherung <small>Fkm.: 101,1 bis Einmündung der Salzach</small>	Ausgabe vom: 15.10.2018
Entwurfsverfasser		Ersatz für: Ursprung

Wasserwirtschaftsamt Traunstein

antworfen	Datum: Name
gezeichnet	2018: WWA TS
geprüft	2018: Enzinger
gez. K. Staton, B.DIn	2018: Gärtner